



Mérindol

2024

GARDIEN DE LA MÉMOIRE DES VAUDOIS.

DESTINATION LUBERON

www.destinationluberon.com



NE PAS JETER SUR LA VOIE PUBLIQUE



IMPRESSION : Rimbaud / CRÉATION : Studio-retosatana.fr / CRÉDITS PHOTOS : ©Destination Luberon / ©PGiraud / ©Mairie Mérindol



CAVISTE et BAR À VIN en plein cœur du centre historique de Mérindol, depuis 2012. Retrouvez des **produits artisanaux**, sélectionné avec soin par Aimé : Vin bio, fromage, charcuterie, bières artisanales, épicerie fine, spiritueux français...vous l'avez compris ici les bonnes choses sont à l'honneur ! Que ce soit sur place ou à emporter, vous trouverez forcément votre bonheur.

Nous proposons également l'huile d'olive de notre moulin familial.

OUVERT TOUTE L'ANNÉE
7/7 L'ÉTÉ

12 Rue de la Fontaine 84360 - Mérindol
+33(0)4.90.72.38.01
contact@cave-a-aime.fr



DES IDÉES DE BALADES ?
au départ de Mérindol

1 Entre Garrigue et Durance

4km - niveau facile
Départ : parking ombragé de la forêt communale de La Garrigue.
Pour apprécier la grande diversité de la faune et la flore de cette partie du Luberon, prenez le sentier au départ de la "Garrigue", à l'ombre des pins d'Alep et traversez cette garrigue qui fera le bonheur des botanistes. Un point de vue imprenable sur la rivière, ses vergers et le plan d'eau.
La fiche détaillée de cette randonnée est à retrouver à l'office de tourisme et sur www.chemindesparcs.fr

2 Sur les pas des Huguenots et des Vaudois

Le chemin vise à mettre en lumière l'exil historique des Huguenots et des Vaudois, ainsi que leur intégration progressive dans leurs pays d'accueil, en tant que thèmes composant une histoire et un patrimoine communs européens. Il illustre aussi la liberté, le respect des droits de l'homme, la tolérance et la solidarité en tant que valeurs européennes fondamentales.

Du 15 juin au 15 septembre, l'accès aux massifs forestiers du Vauduse est réglementé par arrêté préfectoral. Si vous souhaitez faire une balade dans le massif forestier, contactez au préalable le 04 28 31 77 11 ou votre office de tourisme.



Bureau de Cavaillon
Place François Tourel
84300 Cavaillon
contact@destinationluberon.com
Tél : 04.90.71.32.01

Bureau de Lourmarin
Place Henri Barthélémy
84160 Lourmarin
lourmarin@destinationluberon.com
Tél : 04.90.68.10.77

Retrouvez les horaires de nos offices de tourisme sur notre site internet : www.destinationluberon.com
*Un point d'information touristique est à votre disposition à la mairie de Mérindol.



À DÉCOUVRIR ÉGALEMENT À MÉRINDOL

● **L'observatoire ornithologique :**

Situé sur les bords de la Durance en direction de Pertuis, il permet de surprendre en toute discrétion la vie de près de 240 espèces d'oiseaux sédentaires ou de passage. Cette petite randonnée démarre depuis l'espace de "La Garrigue", lieu de pique-nique et point de départ d'un parcours de santé.
Plus d'informations auprès de l'office de tourisme.



● **Le Moulin du Vieux Château - Boudoire Frères :**

Moulin à huile installé dans une bâtisse du XVI^{ème} siècle. C'est au milieu du XX^{ème} siècle que la famille Boudoire devient propriétaire des lieux. Au XX^{ème} siècle, le broyage est toujours effectué par des meules de pierre. Le matériel répond aujourd'hui aux normes européennes en matière d'hygiène et de sécurité, dans le plus grand respect des règles ancestrales de fabrication. Chaque année, le moulin écrase environ 200 tonnes d'olives apportées par 800 producteurs locaux.

Visite du moulin possible.

"INTRIGUE DANS LA VILLE" VISITE LUDIQUE !

Plongez en 1528 dans Mérindol, en pleine période de tensions entre vaudois et catholiques.

Pochette d'enquêteur en vente au magasin VIVAL et au BarTabac l'Ambroisie.



LA TERRASSE DES CIGALES

Au cœur de Mérindol, petit village au pied du Luberon, Sébastien et Mathieu vous proposent une carte de spécialités provençales cuites au feu de bois. Abrités par des muriers platanes et figuiers, c'est à l'ombre que vous découvrirez poissons grillés et viandes mijotées de la région.

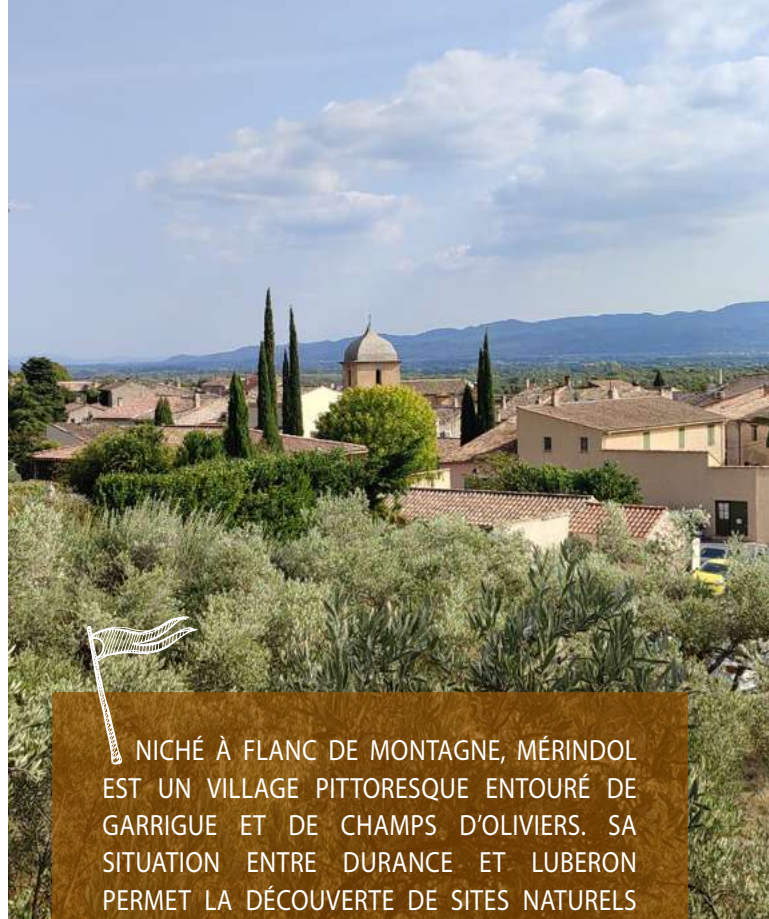
21 RUE DES CIGALES - 84360 MÉRINDOL
09 80 42 66 49 - www.laterrassedescigales.fr



Le Moulin à huile du Vieux Château date du XVI^{ème} siècle. Il se trouve au cœur du village de Mérindol. Depuis quatre siècles, la fabrication d'huile d'olive se perpétue sous sa voûte chargée d'histoire. C'est la cinquième génération de la famille Boudoire qui perpétue la tradition. Particularité du Moulin : on broie les Olives à la meule de pierre.


On y propose trois catégories d'huile d'olive :
● Huile d'olive vierge extra tradition
● Huile d'olive vierge extra AOP
● Huile d'olive vierge à l'ancienne

MOULIN À HUILE DU VIEUX CHÂTEAU
8 Rue du Moulin à Huile 84360 Mérindol
04 90 72 86 76 • moulinboudoire@gmail.com
www.moulinboudoire.fr




NICHÉ À FLANC DE MONTAGNE, MÉRINDOL EST UN VILLAGE PITTORESQUE ENTOURÉ DE GARRIGUE ET DE CHAMPS D'OLIVIERS. SA SITUATION ENTRE DURANCE ET LUBERON PERMET LA DÉCOUVERTE DE SITES NATURELS REMARQUABLES, POUR LE PLUS GRAND PLAISIR DES RANDONNEURS. LE VILLAGE EST ÉGALEMENT CONNU POUR ÊTRE LIÉ À L'HISTOIRE DES VAUDOIS, MINORITÉ RELIGIEUSE PERSÉCUTÉE, PRÉSENTE SUR CES TERRES DEPUIS LA FIN DU XV^{ÈME} SIÈCLE. ENTIÈREMENT DÉTRUIT EN 1545, LE VILLAGE DE MÉRINDOL DEMEURE AUJOURD'HUI ENCORE LE GARDIEN D'UNE MÉMOIRE QUI A FORTEMENT MARQUÉ LA RÉGION PROVENÇALE DE L'ÉPOQUE MODERNE.

Ce document vous invite à remonter le temps, du village actuel jusqu'aux ruines du Vieux Mérimond, grâce aux principaux monuments mérimondais. En déambulant dans les rues du village, vous pourrez également observer une multitude de petits détails architecturaux (dates et inscriptions gravées dans la pierre) qui vous révéleront l'histoire des lieux et de la région.



1 L'ÉGLISE SAINTE-ANNE



2 LE TEMPLE PROTESTANT



3 LA MUSE (MUSÉE DE L'HISTOIRE VAUDOISE)



4 MÉMORIAL VAUDOIS

1 L'ÉGLISE SAINTE-ANNE

La construction de l'église Sainte-Anne est postérieure à l'épisode vaudois. Elle remonte aux années 1750, lorsqu'un bâtiment "en dur" vint remplacer une chapelle en bois érigée en 1667. Cette dernière était en effet devenue trop exigüe face aux conversions forcées dues à la révocation de l'Edit de Nantes. A la Révolution, l'église sera délaissée puis restaurée et agrandie au cours du XIX^{ÈME} siècle. La façade est géométrique et sobre, en calcaire coquillé blond. Le clocher à bulbe sarrazin, unique dans la région, domine le village. Le volume intérieur est recouvert d'un enduit clair, ne laissant apparaître que les éléments maîtres en calcaire roux : arcades rythmant les travées de la nef, arcatures des chapelles latérales, bandeau ceignant nef et chœur en pied de voûte. Parmi les éléments décoratifs, on trouve plusieurs ouvrages des XVIII^{ÈME} et XIX^{ÈME} siècles, dont deux autels en bois, une Vierge à l'enfant en bois polychrome et, de part et d'autre du chœur, un tableau représentant Sainte-Anne et Marie et un autre représentant la gloire de la Vierge.

2 LE TEMPLE PROTESTANT

Au cours de l'histoire, le village de Mérimond a connu plusieurs édifices dédiés au culte protestant. Un premier temple est ainsi construit au milieu du XVI^{ÈME} siècle, puis agrandi un siècle plus tard et détruit en 1685. Les vestiges de son clocher peuvent toujours être aperçus à l'angle de la rue des gascons et de la rue des écoles. On nomme cette tour le "beffroi". Le temple actuel date de 1808, grâce à Napoléon qui permit le rétablissement des cultes à la fin de la Révolution. Son architecture est d'une grande sobriété, sans images figurées, conformément à l'idéal protestant. La façade, sommée d'un simple campanile est ornée d'un grand cadran solaire. Sur le mur extérieur gauche du bâtiment, un panneau réalisé en 1998 rappelle les grandes dates du protestantisme à Mérimond. La dernière restauration de l'édifice remonte à 2012.

3 LA MUSE

La Muse est un espace dédié au souvenir du passé vaudois de Mérimond et, plus largement, de valdésisme dans le Luberon. En complément de la salle d'exposition, une bibliothèque thématique est à la disposition des étudiants et chercheurs. Cette institution culturelle est animée par l'Association d'Études Vaudoises et Historiques du Luberon. Elle est située dans une ancienne bergerie, elle-même construite sur un terrain aménagé où se trouve une aire de pique-nique et ou passe un des principaux sentiers de grande randonnée de la région (GR 6).

Consultez les horaires du musée sur notre site internet : www.destinationluberon.com

4 MÉMORIAL VAUDOIS

Le Mémorial Vaudois se trouve sur un éperon rocheux du Petit Luberon, à l'emplacement de l'ancien village de Mérimond. Ce dernier domine la vallée de la Durance depuis la première moitié du XIII^{ÈME} siècle. A cette époque, un bourg est peu à peu édifié puis fortifié autour d'un castrum, ou "place forte". Il compte jusqu'à 40 feux (environ 200 habitants) au début du XIV^{ÈME} siècle. En 1348, le village est abandonné à la suite de plusieurs décennies de guerres et, surtout, de l'épidémie de Peste noire qui ravage alors une grande partie de la région. A partir de la fin du XV^{ÈME} siècle, plus d'un millier de familles de Vaudois des Alpes sont invitées à s'installer dans seize villages du Luberon. Les seigneurs d'alors souhaitent en effet repeupler leurs fiefs et relever les ruines des villages abandonnés. En 1504, le site du village perché de Mérimond est à nouveau occupé. Les Vaudois amènent avec eux leur culture, et surtout leur foi, héritée de Vaudès, prédicateur lyonnais de la fin du XII^{ÈME} siècle. Ce dernier, connu aussi sous le nom de Pierre Valdo, prônait un idéal de pauvreté conforme, selon lui, à l'Évangile.

En 1532, les Vaudois rejoignent officiellement la Réforme Protestante au synode de Chanforan. Repérés par l'inquisiteur Jean de Roma, ils sont alors poursuivis comme hérétiques. Les persécutions à leur encontre gagnent en intensité jusqu'en 1545. Cette année-là, au mois d'avril, un arrêt royal est appliqué par le parlement d'Aix, représenté par son président, Jean Maynier d'Oppède. Ce dernier exige "la totale extirpation des Vaudois et Luthériens". Du 13 au 21 avril, le Luberon est investi par les troupes royales et pontificales. Le village de Mérimond est rasé tout comme une douzaine de villages alentour. Le nombre de toutes les victimes du massacre fut évalué à près de 3 000 personnes. Dès 1560, les rescapés reconstruisent leur village qui s'étend au XVIII^{ÈME} siècle dans la plaine, site actuel de Mérimond. Le vieux village est peu à peu abandonné au XIX^{ÈME} siècle. L'ensemble de ses ruines devient alors très évocateur du fameux massacre de 1545. Des fouilles, entreprises sur le site en 1992 ont mis en évidence l'ancien donjon ainsi que la chapelle castrale. Entre ces deux vestiges, le Mémorial Vaudois fut inauguré au sommet du castrum, d'où la vue s'étend des Alpes à l'Étang de Berre et aux Alpilles (table d'orientation).

EN JUILLET ET AOÛT, LES VISITES GUIDÉES DE L'OFFICE DE TOURISME
De nouvelles visites originales pour découvrir la Destination Luberon.

Regardez les étoiles, baladez-vous et menez l'enquête dans les villages pour en découvrir les richesses, profitez de nos balades dans une nature exceptionnelle.

RENSEIGNEMENTS DANS VOTRE OFFICE DE TOURISME :
04 90 71 32 01 / 04 90 72 02 75 / 04 90 68 10 77
BOUTIQUE EN LIGNE SUR : www.destinationluberon.com



TABLE D'ORIENTATION



CLOCHER À BULBE SARRAZIN



LA VALLÉE DE LA DURANCE



RUE DE LA MUSE



RUINES DU VIEUX CHÂTEAU



CONTRE CANAL DE LA DURANCE